








































Sídla a jednotlivé objekty













Pozice znaku	Caption	Znak	Velikost fontu	Náhled
\$0021	Budova	! (vykřičník)	5,5	
\$0041	Kostel bez věže	Velké E	8	
\$0045	Kostel s věží	Velké A	8	
\$0046	Kaple	Velké F	5,5	
\$006F	Tovární komín	Malé o	10	
\$0047	Průmyslový podnik	Velké G	11	
\$006A	Ústí šachty v provozu	Malé j	11	
\$006C	Ústí šachty mimo provoz	Malé l	11	
\$0073	Větrný motor	Malé s	11	
\$0072	Větrný mlýn	Malé r	11	
\$0048	Věžovitá stavba	Velké H	6,5	
\$0042	Kůlna	Velké B	8,5	
\$0043	Skleník	Velké C	8,5	

\$0053	Hájovna	Velké S	17	
\$0075	Pošta	Malé u	11	
\$0030	Parkoviště	Číslice 0	8,5	
\$0031	Přístaviště	Číslice 1	14	
\$0049	Lyžařský můstek	Velké I	19	
\$004D	Kříž, sloup kulturního významu	Velké M	9	
\$0054	Mohyla, pomník, náhrobek	Velké T	8	
\$0032	Hřbitov	Číslice 2	8	
\$004E	Meteorologická stanice	Velké N	12	
\$0066	Elektrické vedení na stožárech (stožár)	Malé f	4	
\$0033	Dálkový produktovod	Číslice 3	2	
\$0034	Dopravníkový pás	Číslice 4	6	
\$0035	Čerpací stanice	Číslice 5	9	
\$0036	Kamenná, chilová, betonová zeď	Číslice 6	2,5	
\$0037	Historická hradba	Číslice 7	0,5	











Porost a využití půdy

Pozice znaku	Caption	Znak	Velikost fontu	Náhled
\$0061	Ovocný sad, zahrada	Malé a	9	
\$0062	Okrasná zahrada, park	Malé b	5,5	
\$0063	Vinice	Malé c	10	
\$0064	Chmelnice	Malé d	16,5	
\$0038	Lesní půda se stromy	Číslice 8	8	
\$0039	Lesní půda s křovinatým porostem	Číslice 9	6,5	
\$0065	Lesní půda s kosodřevinou	Malé e	7	
\$0025	Osamělý strom	% (procenta)	16	
\$002A	Lesík	* (hvězdička)	16	
\$003C	Stromořadí, úzký pruh lesa	< (menší než)	4,5	
\$0076	Živý plot	Malé v	4	





Komunikace

Pozice znaku	Caption	Znak	Velikost fontu	Náhled
\$003e	Železniční zastávka	> (větší než)	8	
\$003f	Vlek – poly	? (otazník)	4,5	
\$003D	Vlek – tečka	= (rovnítko)	2	
\$0055	Metro	Velké U	11	
\$0059	Metro – velké	Velké Y	13	
\$005A	Hraniční přechod silniční	Velké Z	11	
\$0056	Hraniční přechod železniční	Velké V	11	
\$0057	Hraniční přechod pro pěší	Velké W	11	
\$0058	Hraniční přechod vodní	Velké X	11	
\$007E	Silniční tunel	~ (vlnovka – tilda)	16	
\$007C	Most	(vertikální linka)	4,5	
\$007A	Propustek	Malé z	4	









Vodstvo

Pozice znaku	Caption	Znak	Velikost fontu	Náhled
\$0079	Pramen, studánka	Malé y	8	
\$0078	Studna	Malé x	8	
\$0077	Směr vodního toku	Malé w	15	
\$0067	Lázeňské zřídlo, kašna	Malé g	11	
\$0068	Vodojem věžový	Malé h	6	
\$0069	Vodopád	Malé i	20	
\$006b	Přehradní hráz	Malé k	6,5	
\$006d	Jez	Malé m	6,5	
\$006e	Plavební komora	Malé n	10	
\$0070	Přívaz	Malé p	9,5	














Hranice


Pozice znaku	Caption	Znak	Velikost fontu	Náhled
\$0071	Státní hranice	Malé q	6,5	
\$0074	Státní hranice – tečka	Malé t	6,5	
\$0071	Krajská hranice	Malé q	6,5	
\$0044	Přibližná hranice	Velké D	3	

Terénní reliéf

Pozice znaku	Caption	Znak	Velikost fontu	Náhled
\$004a	Skalní útvary	Velké J	7	
\$004b	Terénní stupeň, násep, zářez, srázný břeh	Velké K	5	
\$004c	Jáma, terénní stupeň	Velké L	10,5	
\$004f	Řada nahromaděných kamenů	Velké O	8,5	
\$0050	Osamělá skála	Velké P	4,5	
\$0051	Skupina balvanů, kamenitá a štěrková suť	Velké Q	13	
\$0052	Vstup do jeskyně	Velké R	6,5	
\$0023	Kótovaný bod	# (kanál)	5	

Body bodových polí

Pozice znaku	Caption	Znak	Velikost fontu	Náhled
\$002b	Významný bod CSTS se souřadnicemi určenými v systému ETRS-89, základní nivelační bod, bod základní geodynamické sítě, absolutní tíhový bod	+ (plus)	14	
\$002d	Trigonometrický bod	- (pomlčka, minus)	11	
\$007b	Zhušťovací bod	{ (levá složená závorka)	11	
\$007d	Přidružený bod	} (pravá složená závorka)	11	
\$003a	Trvale signalizovaný trigonometrický bod na kostele	: (dvojtečka)	8,5	
\$0024	Trvale signalizovaný trigonometrický bod na věži	\$ (dolar)	8,5	
\$0026	Trvale signalizovaný trigonometrický bod na kapli nebo na kříži	& (ampersand)	8,5	
\$002f	Trvale signalizovaný přidružený bod na kostele	/ (lomítko)	8,5	
\$0028	Trvale signalizovaný přidružený bod na věži	((levá kulatá závorka)	8,5	
\$0029	Trvale signalizovaný přidružený bod na kapli nebo na kříži) (pravá kulatá závorka)	8,5	
\$005c	Trvale signalizovaný zhušťovací bod na kostele	\ (zpětné lomítko)	8,5	
\$0040	Trvale signalizovaný zhušťovací bod na věži	@ (zavináč)	8,5	
\$003b	Trvale signalizovaný zhušťovací bod na kapli nebo na kříži	; (středník)	8,5	

\$005b	Bod tíhového bodového pole	[(levá hranáá závorka)	11	
\$005d	Bod výškového tíhového pole] (pravá hranáá závorka)	8,5	